



PLAN DE PREVENTION DES RISQUES NATURELS D'INONDATION ET LITTORAUX (SUBMERSION MARINE)

Commune de LA GRANDE MOTTE

Carte du zonage réglementaire











Procédure	Prescription	Enquête Publique	Approbation
Elaboration	04 / 07 / 2011	Du 21/01/2014 au 20/02/2014	16/ 04 / 2014

Echelle 1 / 5 000*

Direction départementale des Territoires et de la Mer
Service Eau et Risques
Unité Prévention des Risques
Naturels et Technologiques

© IGN - BD Parcellaire ®
© IGN - BD Topo®

Légende

-  Zone rouge de déferlement RD
-  Zone rouge naturelle Rn
-  Zone rouge urbaine Ru
-  Zone rouge de précaution Rp
-  Zone bleue urbaine Bu
-  Zone bleue urbaine Bu 1
-  Zone de précaution urbaine Zpu
-  Zone de précaution résiduelle Z1
-  Zone de précaution élargie Z2
-  Limite zone Urbaine

